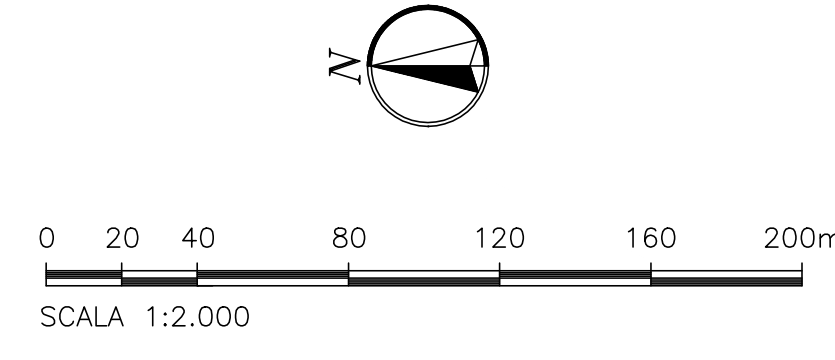
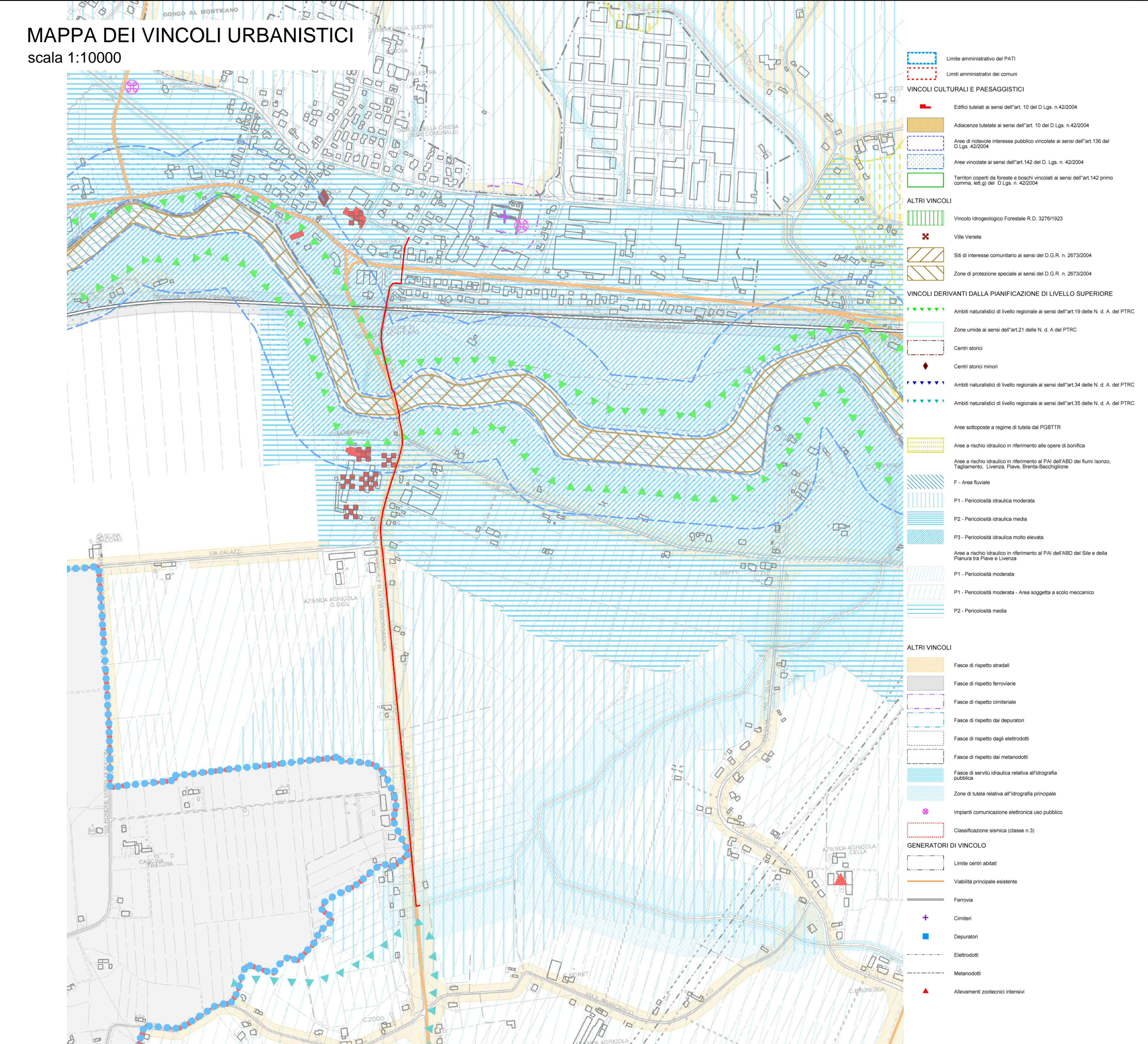


Legenda

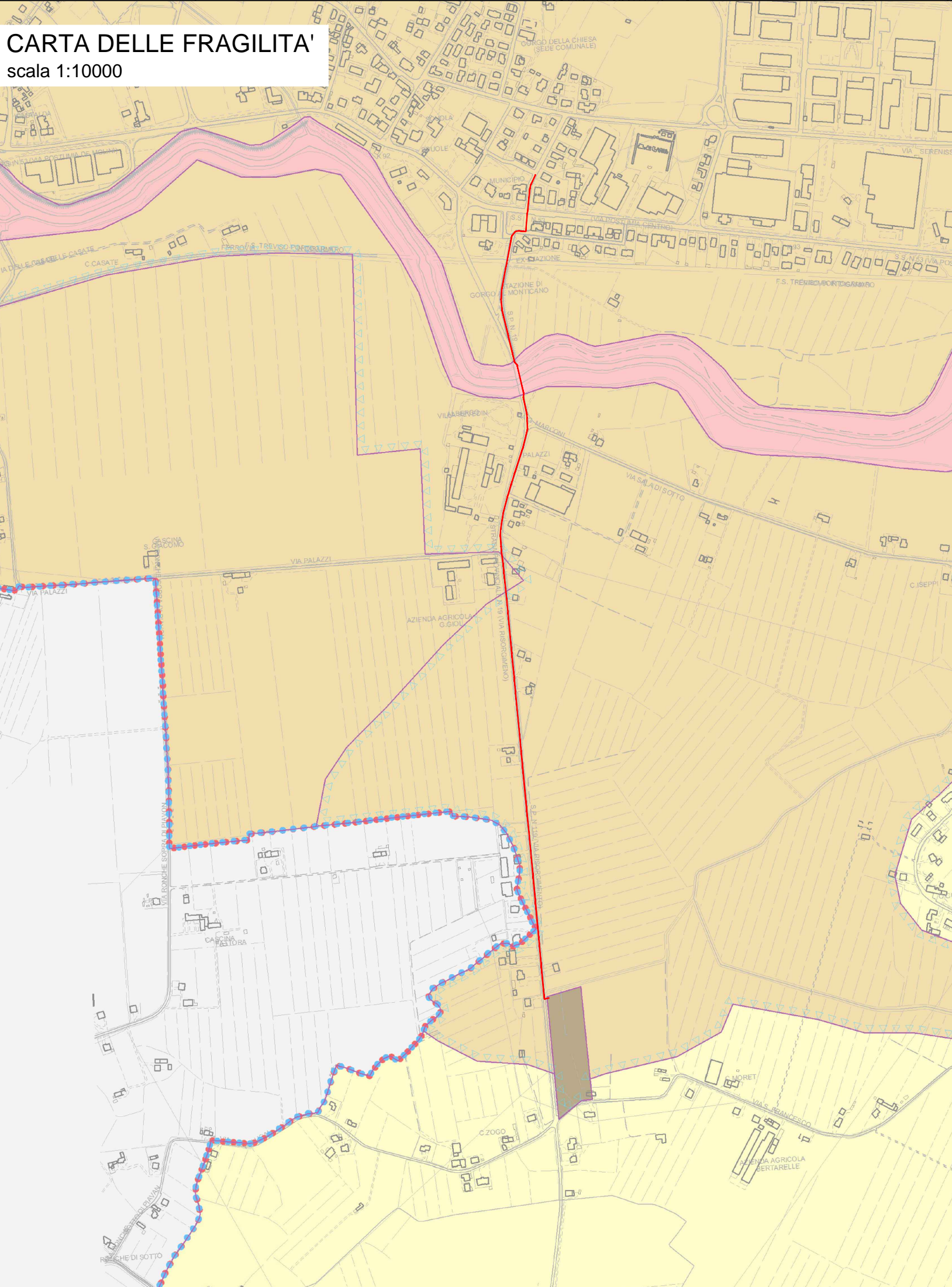
Area di cantiere e di occupazione per transito provvisorio
(Rif. Elab. "GOR10A-ESE-R09")



MAPPA DEI VINCOLI URBANISTICI
scala 1:10000



CARTA DELLE FRAGILITA'
scala 1:10000



LEGENDA

Confini del PATI

Confini Comunali

COMPATIBILITA' GEOLOGICA

Terreni idonei a condizione A

Terreni idonei a condizione B

Terreni idonei a condizione C

Terreni idonei a condizione D

Terreni idonei a condizione E

Terreni non idonei

AREE A DISSESTO IDROGEOLOGICO

Area esondabile o a ristagno idrico

B01

Area soggette alle limitazioni di cui all'art. 11 comma 2 del P.A.I.L.

ART. 11
Commi n° 3-5
Commi n° 3-6
Commi n° 3-5
Commi n° 3-5
Commi n° 3-5
Commi n° 3-5
Comma n° 6
ART. 12
Commi n° 1-3
Comma n° 4

PIAVE SERVIZI S.R.L.
sede legale: Via F. Petrarca, 3 - 31013 Codognà (TV)
sede secondaria: Via T. Vicoletto, 8 - 31056 Roncade (TV)
numero verde 800.016076 - tel. 0438.795743 - fax 0438.795752
www.piaveservizi.it - e-mail: info@piaveservizi.it - pec: piaveservizi@piagamail.it

COMUNE DI
GORGO AL MONTICANO

SOSTITUZIONE DI UN TRATTO DI
CONDOTTA IDRICA DN125 TRA GORGO
AL MONTICANO E CAVALIER

PROGETTO DEFINITIVO-ESECUTIVO

T02

Inquadramento: strumenti urbanistici
vigenti e mappa catastale

codice elaborato
GOR10A_ESE-T02-00.dwg
REV.
00

scala
1:2000 - 1:10000
data
Febbraio 2019

IL PROGETTISTA
(Ing. Federico Valerio)

IL RESPONSABILE UNICO
DEL PROCEDIMENTO
(Ing. Roberto Celegato)

ATTUAZIONE E PROGETTAZIONE:
UFFICIO PROGRAMMAZIONE,
PROGETTAZIONE E D.I.L.L.

PIAVE SERVIZI S.R.L.

IL DIRETTORE GENERALE
(Ing. Carlo Pesce)